

MODULARIO  
F. - Cat. S. T. - 315



MINISTERO DELLE FINANZE  
DIREZIONE GENERALE DEL CATASTO E DEI SERVIZI TECNICI ERARIALI

MOD. B (Nuovo Catasto Edilizio Urbano)

Lire  
50

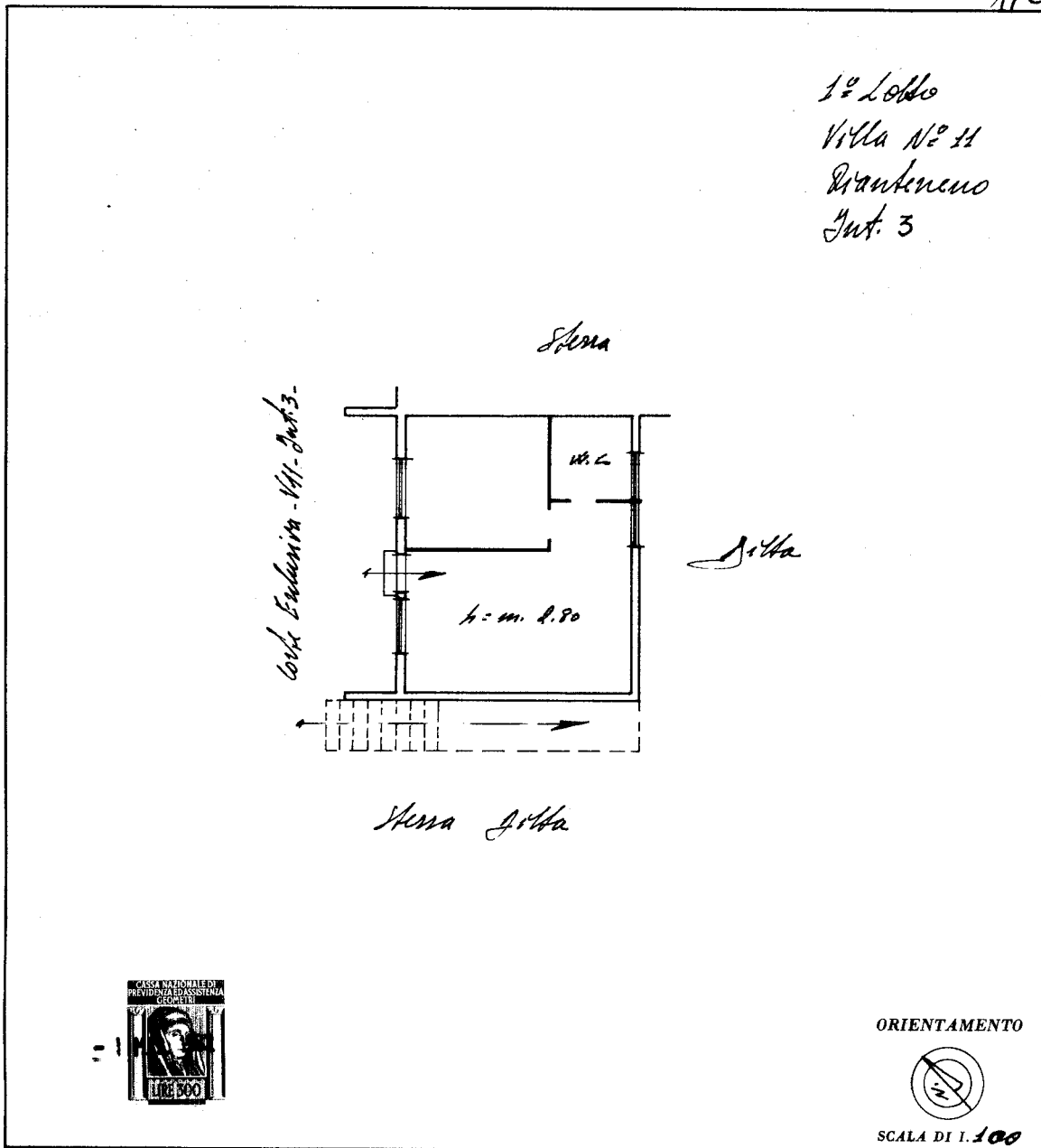
# NUOVO CATASTO EDILIZIO URBANO

(R. DECRETO-LEGGE 13 APRILE 1939, N. 652)

197

Planimetria dell'immobile situato nel Comune di Scala Via loc. Pescara  
Ditta GIERRE S.p.A. con sede in Cosenza - Via Monte Santo, 22-  
Allegata alla dichiarazione presentata all'Ufficio Tecnico Erariale di Cosenza

1/2



SPAZIO RISERVATO PER LE ANNOTAZIONI D'UFFICIO	
DATA PROT. N° <u>2160/82</u>	<u>1 } 784 3</u> <u>      } 881 -</u>

Compilata dal geom. Aldo Pontonio  
(Titolo, nome e cognome del tecnico)

Iscritto all'Albo de Geometri  
della Provincia di Cosenza

DATA 02/04/82

Firma [Signature]

Ultima planimetria in atti

MODULARIO  
F. - Cat. S. T. - 311



MINISTERO DELLE FINANZE  
DIREZIONE GENERALE DEL CATASTO E DEI SERVIZI TECNICI ERARIALI

Mod. B (Nuovo Catasto Edilizio-Urbano)

Lire  
50

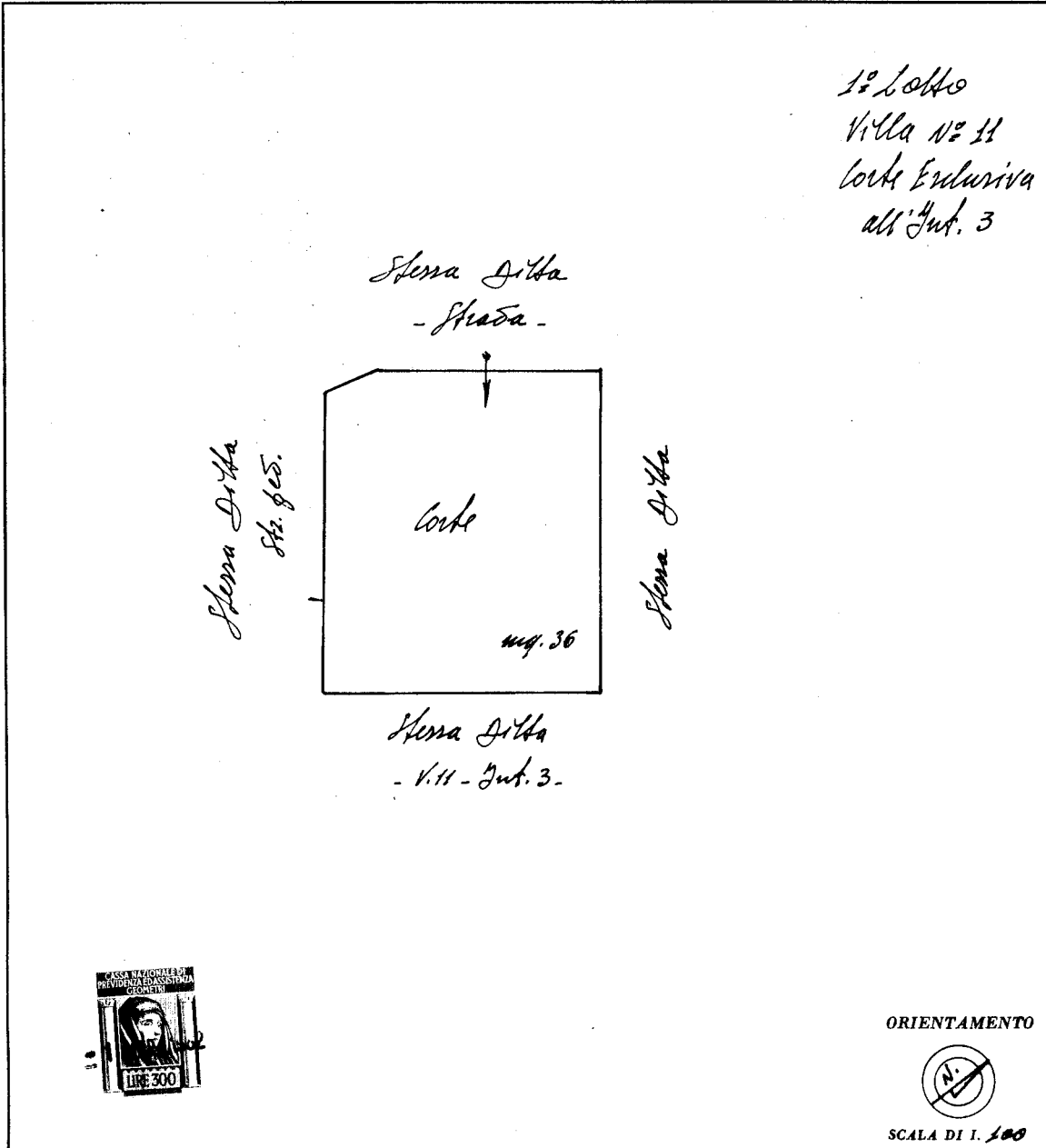
NUOVO CATASTO EDILIZIO URBANO

(R. DECRETO-LEGGE 13 APRILE 1938, N. 652)

196

Planimetria dell'immobile situato nel Comune di Scalea Via Loc. Petrosà  
Ditta GIERAE S.r.l. con sede in Cosenza - Via Monte Santo 22 -  
Allegata alla dichiarazione presentata all'Ufficio Tecnico Erariale di Cosenza

212



1° lotto  
Villa N° 11  
lotto esclusiva  
all'Int. 3

Stema Ditta  
- Strada -

Stema Ditta  
Str. 5.

Stema Ditta

Stema Ditta  
- V. II - Int. 3.



ORIENTAMENTO



SCALA DI I. 100

SPAZIO RISERVATO PER LE ANNOTAZIONI D'UFFICIO

DATA  
PROT. N°

2459  
82

1 | 784 | 3  
| 881 | -

Compilata dal geom. Alvo Pontorio  
(Titolo, nome e cognome del tecnico)

Iscritto all'Albo de i Geometri  
della Provincia di Cosenza

DATA

Firma



Catasto dei Fabbricati - Situazione al 07/04/2022 - Comune di SCALEA(1489) - < Foglio 1 - Particella 881 - Subalterno > - Uiu graffiata  
VIA PANORAMICA Piano T

MODULARIO  
F. - Cat. S. T. - 315



MINISTERO DELLE FINANZE  
DIREZIONE GENERALE DEL CATASTO E DEI SERVIZI TECNICI ERARIALI

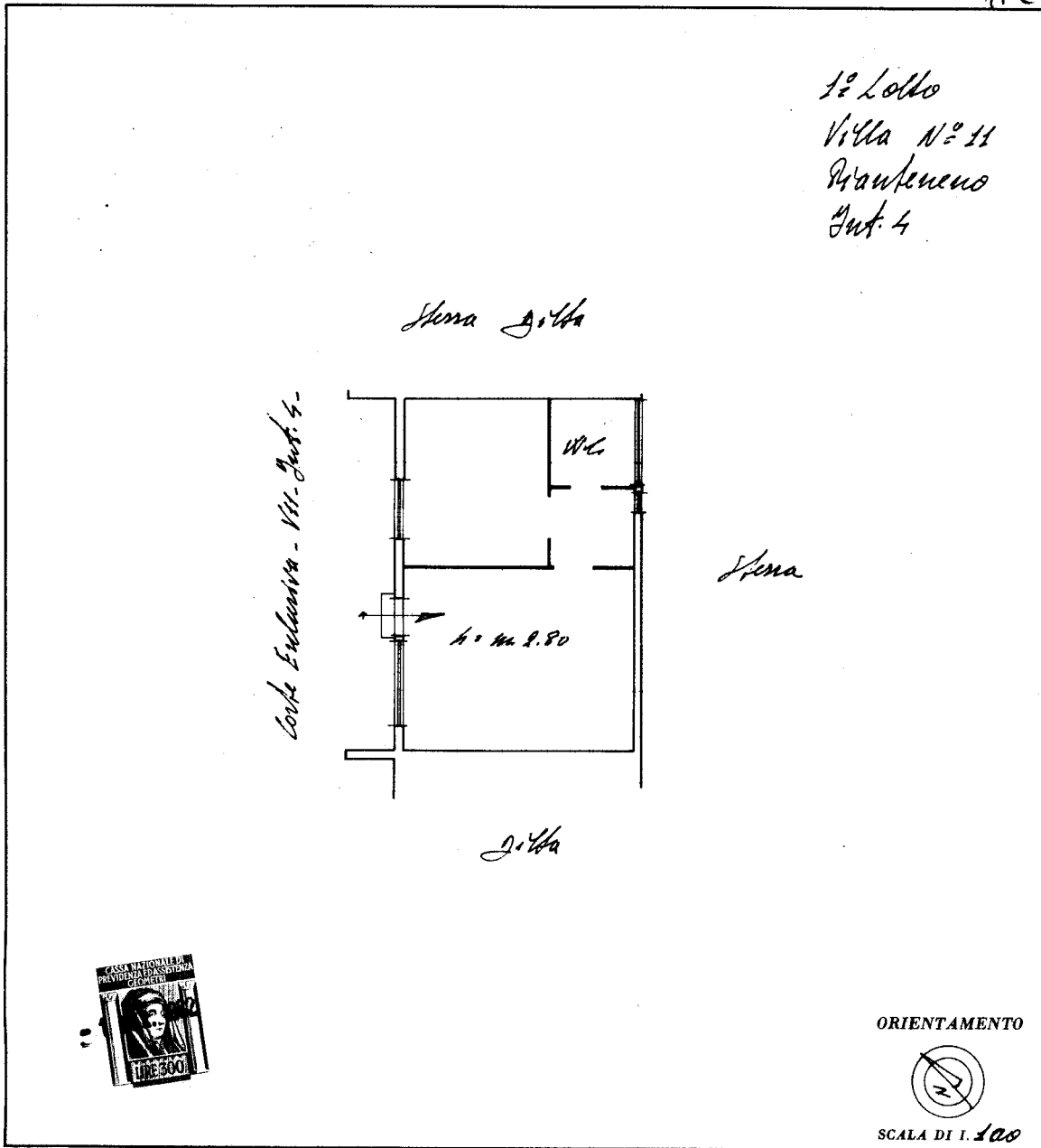
MOD. B (Nuovo Catasto Edilizio Urbano)

Lire  
50

NUOVO CATASTO EDILIZIO URBANO

(R. DECRETO-LEGGE 13 APRILE 1980, N. 692)

Planimetria dell'immobile situato nel Comune di Scalea Via Via San Petrona 199  
Ditta G.I.E.B.A.E. S.p.A. con sede in Cosenza - Via Monte Sante, 22 -  
Allegata alla dichiarazione presentata all'Ufficio Tecnico Erariale di Cosenza 112



SPAZIO RISERVATO PER LE ANNOTAZIONI D'UFFICIO	
DATA PROT. N° <u>2462</u> <u>82</u>	<u>1</u> } <u>784</u> <u>4</u> <u>882</u> -

Compilata dal geom. Aldo Pontorio  
(Titolo, nome e cognome del tecnico)

Iscritto all'Albo dei Geometri  
della Provincia di Cosenza

DATA 1/8/82

Firma [Signature]

linea 01  
Catasto dei Fabbricati - Situazione al 07/04/2022 - Comune di SCALEA(1489) - < Foglio 1 - Particella 784 - Subalterno 4 > - Uiu graffiata  
VIA PANORAMICA Piano T

Ultima planimetria in atti

MODULARIO  
F. - Cat. S. T. - 315



MINISTERO DELLE FINANZE  
DIREZIONE GENERALE DEL CATASTO E DEI SERVIZI TECNICI ERARIALI

MOD. B (Nuovo Catasto Edilizio Urbano)

Lire  
50

# NUOVO CATASTO EDILIZIO URBANO

(R. DECRETO-LEGGE 13 APRILE 1938, N. 652)

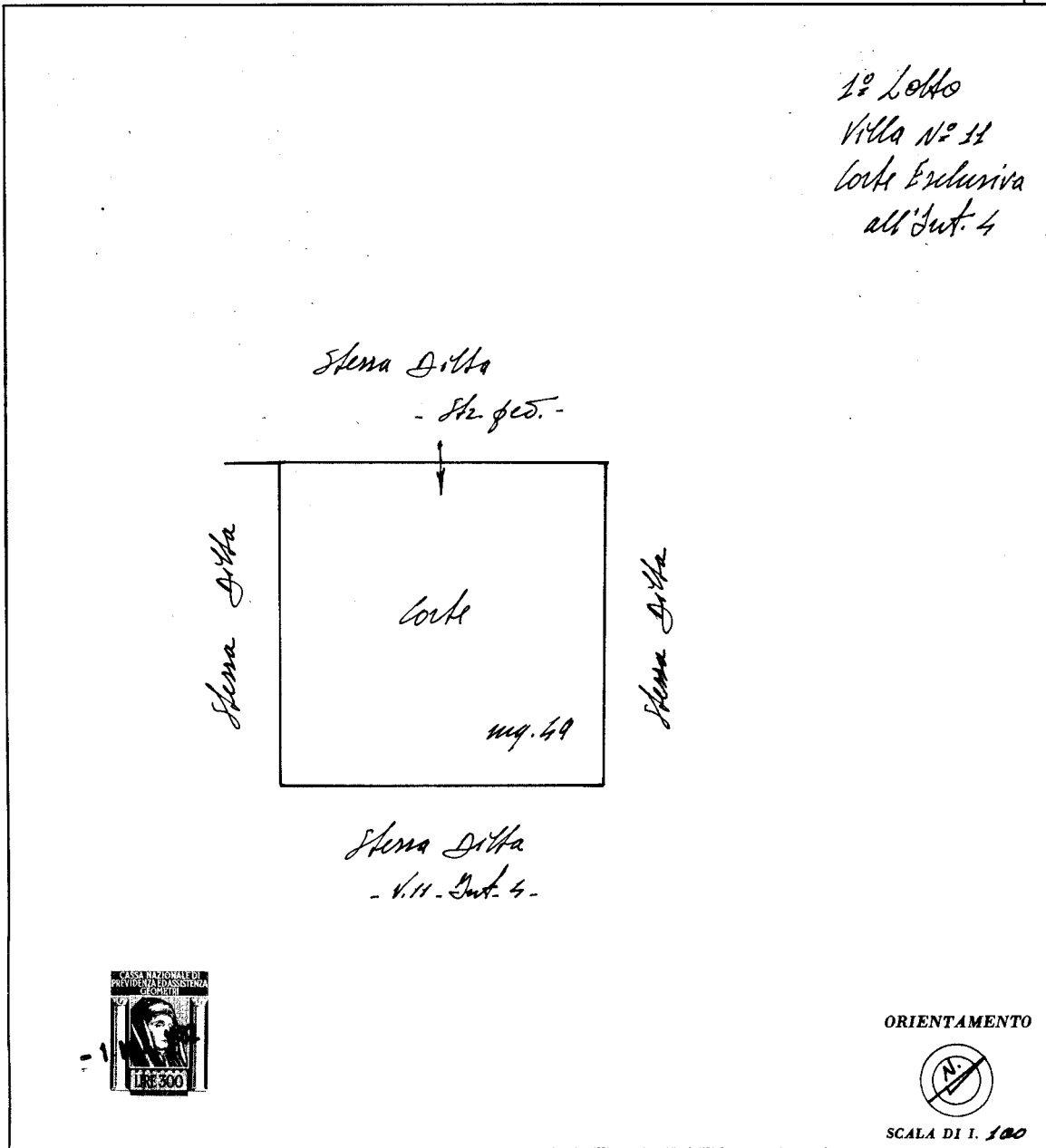
198

Planimetria dell'immobile situato nel Comune di Scalea Via Loc. Petruara

Ditta GIEARE S.r.l. con sede in Corchona - Via Monte Santo, 22 -

Allegata alla dichiarazione presentata all'Ufficio Tecnico Erariale di Corchona

2/2



SPAZIO RISERVATO PER LE ANNOTAZIONI D'UFFICIO

DATA  
PROT. N°

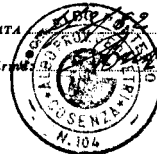
2261  
/ 82

1 / 734 4  
} 882 -

Compilata dal Gianni Aldo Pondero  
(Titolo, nome e cognome del tecnico)

Iscritto all'Albo de i Geometri  
della Provincia di Corchona

DATA  
Firma



linea 01  
Catasto dei Fabbricati - Situazione al 07/04/2022 - Comune di SCALEA(1489) - < Foglio 1 - Particella 784 - Subalterno 4 > - Uiu graffiata  
VIA PANORAMICA Piano T

Ultima planimetria in atti