

Comune: (CS) SANTA DOMENICA TALAO
Foglio: 28
Scala originale: 1:2000
Dimensione cornice: 534.000 x 378.000 metri
Protocollo pratica T4942/2022
26-Set-2022 8:15:51

**Agenzia delle Entrate
CATASTO FABBRICATI
Ufficio Provinciale di
Cosenza**

ELABORATO PLANIMETRICO

Compilato da:
Stabilito Silvio

Iscritto all'albo:
Geometri

Prov. Cosenza N. 3049

Comune di Santa Domenica Talao

Sezione: Foglio: 28 Particella: 422

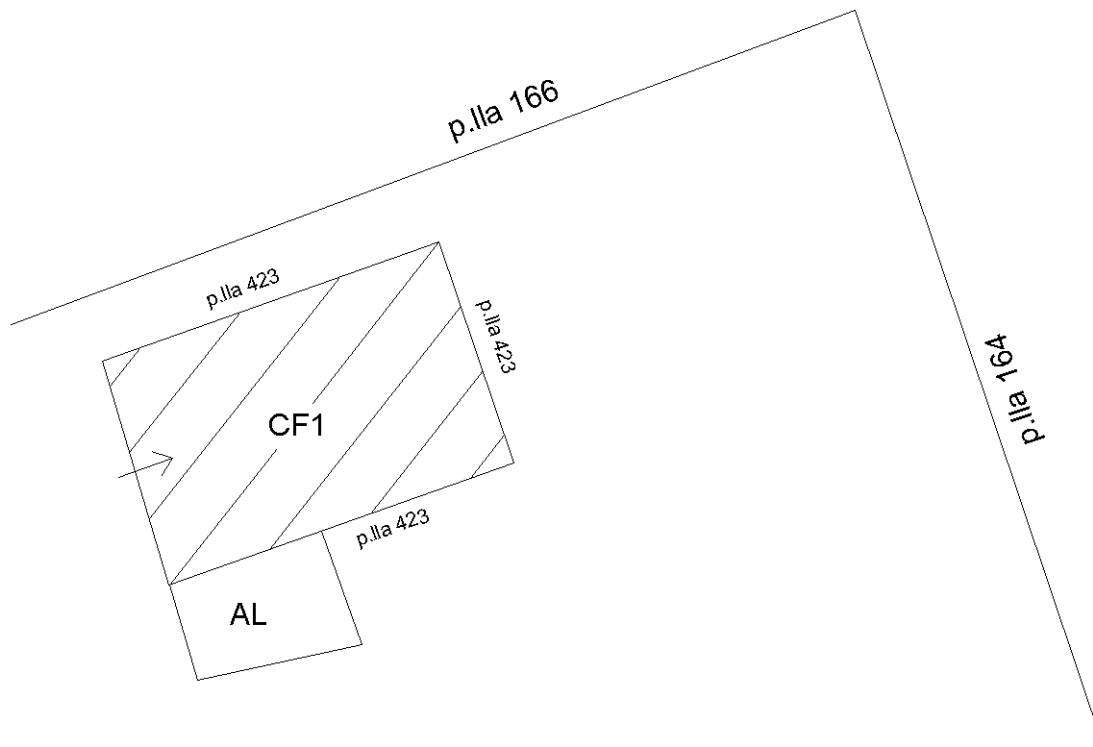
Protocollo n. CS0028089 del 20/04/2020

Tipo Mappale n. 19280 del 26/02/2020

Dimostrazione grafica dei subalterni

Scala 1 : 200

PIANO TERRA



NORD

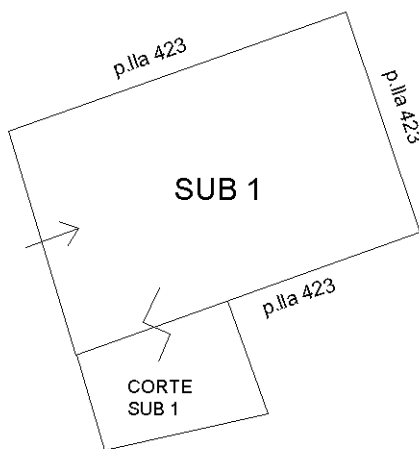
Ultima planimetria in atti

ELABORATO PLANIMETRICO	
Compilato da: Stabilito Silvio	
Iscritto all'albo: Geometri	
Prov. Cosenza	N. 3049

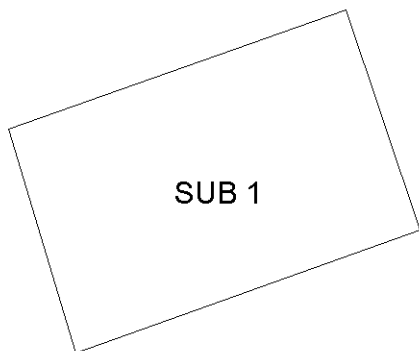
Agenzia delle Entrate
CATASTO FABBRICATI
Ufficio Provinciale di
Cosenza

Comune di Santa Domenica Talao	Protocollo n. CS0028089 del 20/04/2020
Sezione: Foglio: 28 Particella: 422	Tipo Mappale n. 19280 del 26/02/2020
Dimostrazione grafica dei subalterni	
Scala 1 : 200	

PIANO TERRA



PIANO PRIMO



NORD

Ultima planimetria in atti